



РАССМОТРЕНО

ШМО

  
О.Б. Давыденко  
Протокол №1 от «31»  
августа 2023 г.

СОГЛАСОВАНО

методист по УВР

  
Е.С. Дьяченко  
Протокол №1 от «31»  
август 2023 г.


УТВЕРЖДЕНО

Директор



  
Е.В. Чернышова  
Приказ № от «31» август  
2023 г.

муниципальное общеобразовательное учреждение  
"Средняя школа №29 Тракторозаводского района Волгограда"



Рабочая программа учебного курса по географии для 8 а, 8 б классов  
на 2023-2024 учебный год

Учебник «География» Авторы: АИ. Алексеев, В.В. Николина, Е.К.Липкина

Москва «Просвещение» 2019 год

Учитель: Попова В.В.

Год составления – 2023 г.

Календарно-тематическое планирование  
учебного курса по географии для 8 а, 8 б класса

№ п/п	Тема урока	Количество во часов	Домашнее задание	Дата проведения		
				план		факт
				8 а	8 б	8 а
<b>Наименование раздела программы Географическое пространство России – 11 часов</b>						
1.	Как мы будем изучать географию России	1	§1 номенклатура	01.09 06.09		
2- 3	Мы и наша страна на карте мира	2	§2	04.09 07.09		
4	Наши границы и наши соседи	1	§3	08.09 13.09		
5	Учимся с «Полярной звездой»	1	§4	11.09 14.09		
6	Наша страна на карте часовых поясов	1	§5, отвечать на вопросы	15.09 20.09		
7	Формирование территории России	1	§6	18.09 27.09		
8	Учимся с «Полярной звездой»	1	§7	22.09 28.09		
9	Районирование России	1	§8	25.09 28.09		
10	Наше национальное богатство и наследие	1	§9	29.09 29.09		
11	Обобщение по теме «Географическое пространство России»	1	Показывать на карте	02.10 04.10		
<b>Население России 12 часов</b>						
10	Численность населения	1	§10	06.10 05.10		

11	Воспроизводство населения	1	§11	09.10 11.10		
12	Наш «демографический портрет»»	1	§12	13.10 12.10		
13	Учимся с «Полярной звездой»	1	§13	16.10 18.10		
14	Мозаика народов	1	§14	20.10 19.10		
15	Размещение населения	1	§15	23.10 25.10		
16	Города и сельские поселения. Урбанизация	1	§16	27.10 26.10		
17	Учимся с «Полярной звездой»	1	§17			
18	Миграции населения	1	§18			
19	Учимся с «Полярной звездой»	1	§19			
20	Россияне на рынке труда	1	§20			
21	Урок–обобщение темы «Россияне»	1	Повторить карту			
Природа России 22 часа						
21	История развития земной коры	1	§21			
22	Рельеф: тектоническая основа	1	§22			
23	Рельеф: скульптура поверхности	1	§23			
24	Учимся с «Полярной звездой»	1	§24			
25	Ресурсы земной коры	1	§25			
26	Учимся с «Полярной звездой»	1	§26			
27	Солнечная радиация	1	§27			

28	Атмосферная циркуляция	1	§28			
29	Зима и лето в нашей стране	1	§29			
30	Учимся с «Полярной звездой»	1	§30			
31	Как мы живем и работаем в нашем климате	1	§31			
32	Наши моря	1	§32			
33	Наши реки	1	§33			
34	Учимся с «Полярной звездой»	1	§34			
35	Где спрятана вода	1	§35			
36	Водные дороги и перекрестки	1	§36			
37	Учимся с «Полярной звездой»	1	§37			
38	Почва особое природное тело	1	§38			
39	Растительный и животный мир	1	§39			
40	Экологическая ситуация в России	1	§40			
41	Экологическая безопасность России	1	§41			
42	Учимся с «Полярной звездой»	1	§42			
43	Природно-территориальные комплексы России	1	§43			
44	Обобщение по теме «Природа России»	1	Повторить карту			
Наименование раздела программы						

<b>Природно – хозяйственные зоны и районы 32 ч</b>						
45	Северные безлесные зоны	1	§44			
46	Учимся с «Полярной звездой	1	§45			
47	Лесные зоны	1	§46			
48	Степи и лесостепи	1	§47			
49	Южные безлесные зоны	1	§48			
50	Субтропики. Высотная поясность в горах	1	§49			
51	Учимся с «Полярной звездой	1	§50			
52-53	Великие равнины России - Восточно – Европейская и Западно – Сибирская	2	§51			
54	Горный каркас России – Урал и горы Южной Сибири	1	§52			
55	Регионы многолетней мерзлоты – Восточная и Северо- Восточная Сибирь	1	§53			
56	Экзотика России – Северный Кавказ. Крым и Дальний Восток	1	§54			
<b>Родной край - 12ч</b>						
57-64	Учимся с «Полярной звездой»»»	8				
65-68	Обобщение по теме «Родной край»	4				

